

Questionari formativi Rete Città Sane OMS

Le città che hanno compilato e consegnato il questionario sono state 20

I valori dei grafici sono stati normalizzati ($\sum i / N_i$) per consentire una migliore lettura dei dati e un più facile confronto tra gli istogrammi.

Quasi tutti i Comuni che hanno risposto (19 su 20) al questionario informativo fanno parte della rete da più di 5 anni.

Tabella 1: denominazione delle variabili

Quesito 1	Sviluppo di Piani e profili di Salute della popolazione o di gruppi di popolazione
Quesito 2	Disuguaglianze e iniquità di salute
Quesito 3	I determinanti della salute e la prevenzione primaria
Quesito 4	Pianificazione urbana per la salute
Quesito 5	Politiche di efficienza di risparmio energetico e di contrasto ai cambiamenti climatici
Quesito 6	Invecchiamento in salute
Quesito 7	Valutazione dell'Impatto di Salute
Quesito 8	<i>Lifelong Learning Programme</i> (o apprendimento permanente)
Quesito 9	Politiche e buone pratiche in tema di prevenzione e promozione di sani stili di vita (sana alimentazione, attività fisica, prevenzione abuso di alcol, consumo di droghe e comportamenti a rischio, sicurezza stradale e mobilità alternativa, ecc.)
Quesito 10	Politiche di inclusione sociale

Figura 1: Risposte totali - Valori normalizzati

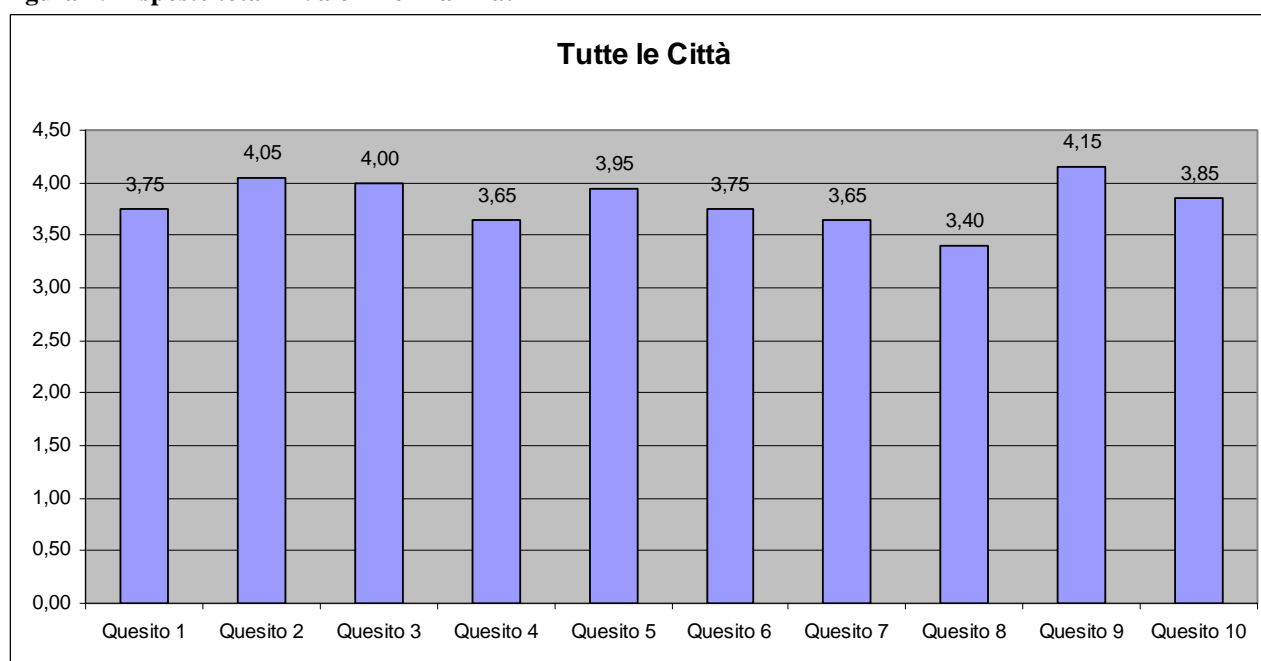


Figura 2: Risposte dei Comuni dell'Area Nord-Est Veneto e FVG

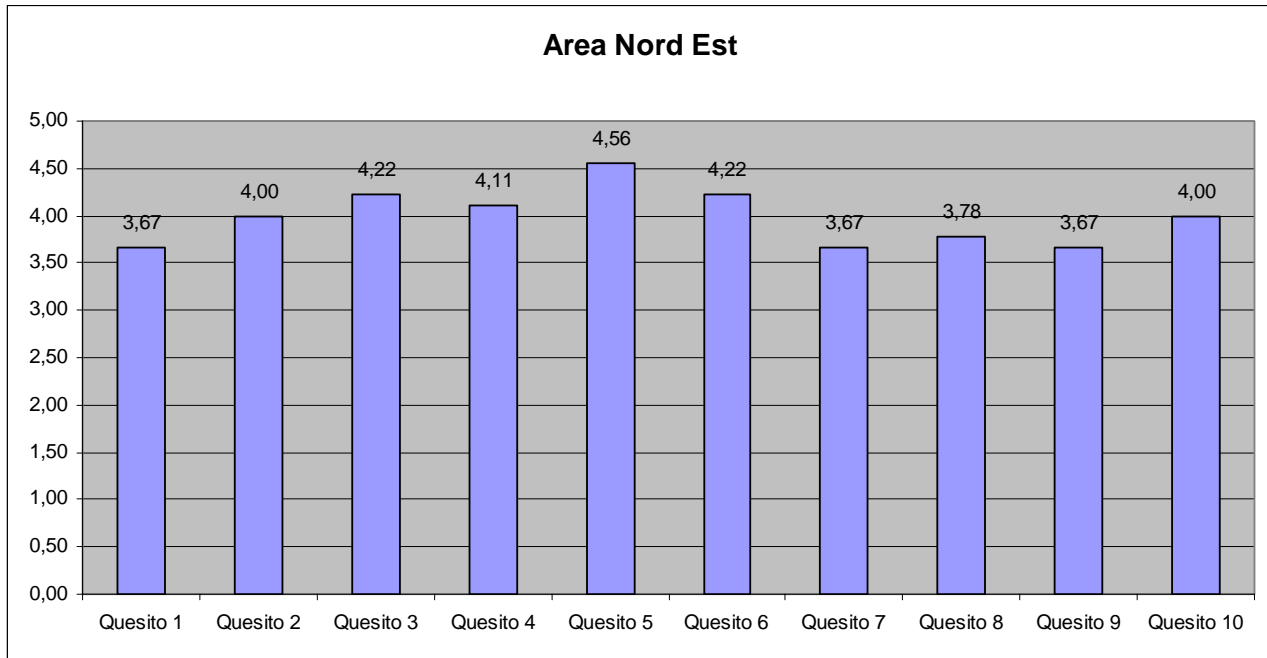


Figura 3: Risposte dei Comuni dell'Area Nord- Ovest ed ER

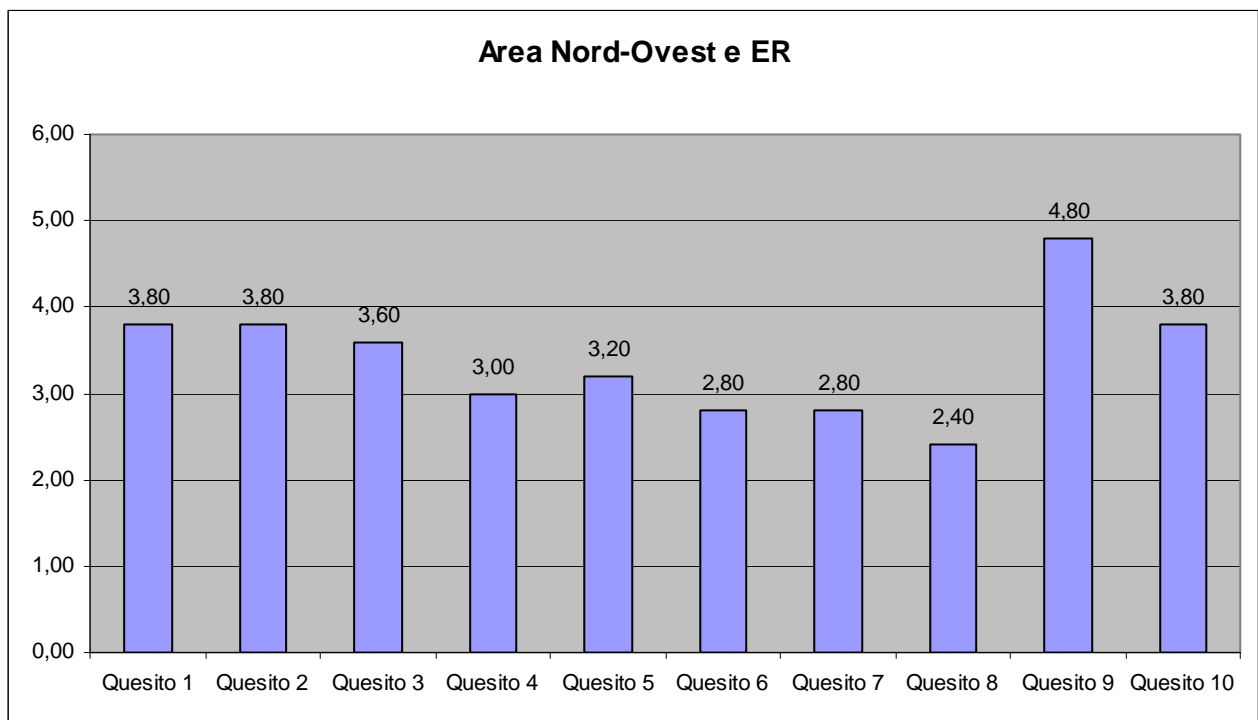


Figura 4: Risposte dei Comuni dell'Area Centro e Sud

